



**КОМИТЕТ ИМУЩЕСТВЕННЫХ ОТНОШЕНИЙ
АДМИНИСТРАЦИИ ПЕРМСКОГО МУНИЦИПАЛЬНОГО ОКРУГА**

РЕШЕНИЕ
о размещении объектов № 2080

Пермский край
Пермский округ

26.07.2024

Комитет имущественных отношений администрации Пермского муниципального округа разрешает Акционерному обществу «Газпром газораспределение Пермь» (ИНН 5902183841, ОГРН 2125902017723, почтовый адрес: 614000, г. Пермь, ул. Петропавловская, 43)

размещение объекта «газопровод давлением до 1,2 Мпа, для размещения которого не требуется разрешения на строительство»

на землях муниципальная собственность

на срок 1 год

Местоположение: Пермский край, Пермский муниципальный округ, с. Култаево, б-р Садовый, д. 47а.

Приложение: схема предполагаемых к использованию земель или части земельного участка.

Особые условия использования:

1. При размещении объекта учесть параметры ширины проезда улично-дорожной сети, во избежание сужения полосы отвода дороги.
2. Получение разрешения на производство земляных работ.

Заместитель председателя комитета



(подпись, печать)

М.В. Королева

Схема предполагаемых к использованию земель или части земельного участка

Объект: Газопровод давлением до 1,2 Мпа, для размещения которого не требуется разрешения на строительство
 Местоположение: расположенных по адресу: Пермский край, м.о. Пермский, с. Култаево, б-р Садовый, к дому 47а

Площадь земель или части земельного участка, кв.м.: 59

Категория земель: земли населенных пунктов



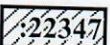

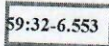


Вид разрешенного использования: -

Каталог координат, м

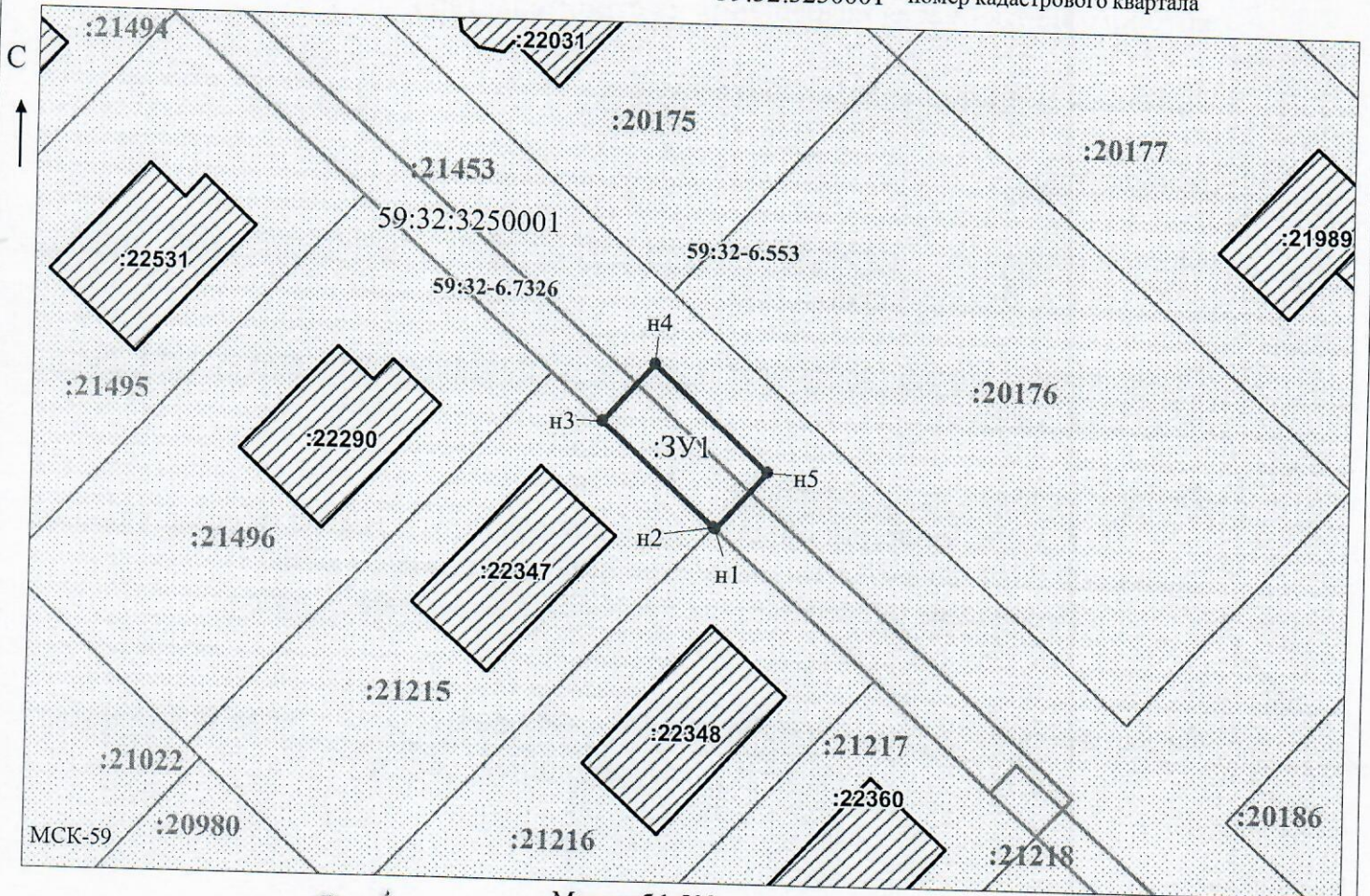
№ точки границы	X	Y
н1	506249.89	2211974.48
н2	506250.00	2211974.36
н3	506257.30	2211966.36
н4	506261.33	2211969.99
н5	506253.89	2211978.09
н1	506249.89	2211974.48

Описание границ смежных землепользователей:
 От точки н1 до точки н2 - земельный участок с кадастровым номером 59:32:3250001:21216
 От точки н2 до точки н3 - земельный участок с кадастровым номером 59:32:3250001:21215
 От точки н3 до точки н1 - земельный участок с кадастровым номером 59:32:3250001:21453

Условные обозначения:

-  - предполагаемый участок земель, на которых планируется размещение объекта
-  :21215 - границы и номер земельного участка, сведения о которых внесены в ЕГРН
-  :22347 - границы и номер объекта капитального строительства, сведения о которых внесены в ЕГРН
-  - граница кадастрового квартала
-  59:32-6.553 - зоны с особыми условиями использования территории, сведения о которых внесены в ЕГРН
-  :3У1 - обозначение запрашиваемого земельного участка
-  н1 - характерная точка границ земель или части земельного участка

59:32:3250001 - номер кадастрового квартала



Заявитель: _____

МП

(подпись, расшифровка подписи)

(для юридических лиц

и индивидуальных предпринимателей)

Масштаб 1:500

/ Осипова А.Д.